

Gemeinde
Landkreis
Regierungsbezirk

R a i n
Straubing-Bogen
Niederbayern



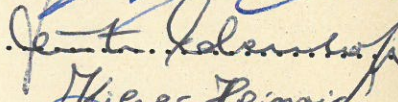
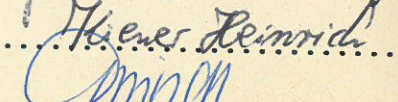

BEBAUUNGSPLAN

SCHLOSSFELD II

D E C K B L A T T N R 5

Vereinfachte Änderung gemäß § 13 BauGB


Die Eigentümer der betroffenen und der benachbarten Grundstücke stimmen der Änderung zu:

<u>Grundstück</u>	<u>Eigentümer</u>	<u>Unterschrift</u>
FlNr 390/13, Finkenstr. 6+6a	Greindl Wohnungsbau GmbH	
" 390/12, Finkenstr. 9	Kitter Harald	
" 392/3, Meisenstr. 6a	Edenhofer Günter	
" 392/4, Meisenstr. 6	Kiener Heinrich	
" 392/16, Finkenstr. 4, Sacré Wilhelm	<i>W. Sacré</i>	

Der Gemeinderat Rain hat am 19.06.1990 die Änderung des Bebauungsplanes Schloßfeld II mit Deckblatt Nr. 5 gemäß § 10 BauGB und Art. 91 Abs. 3 BayBO als Satzung beschlossen.



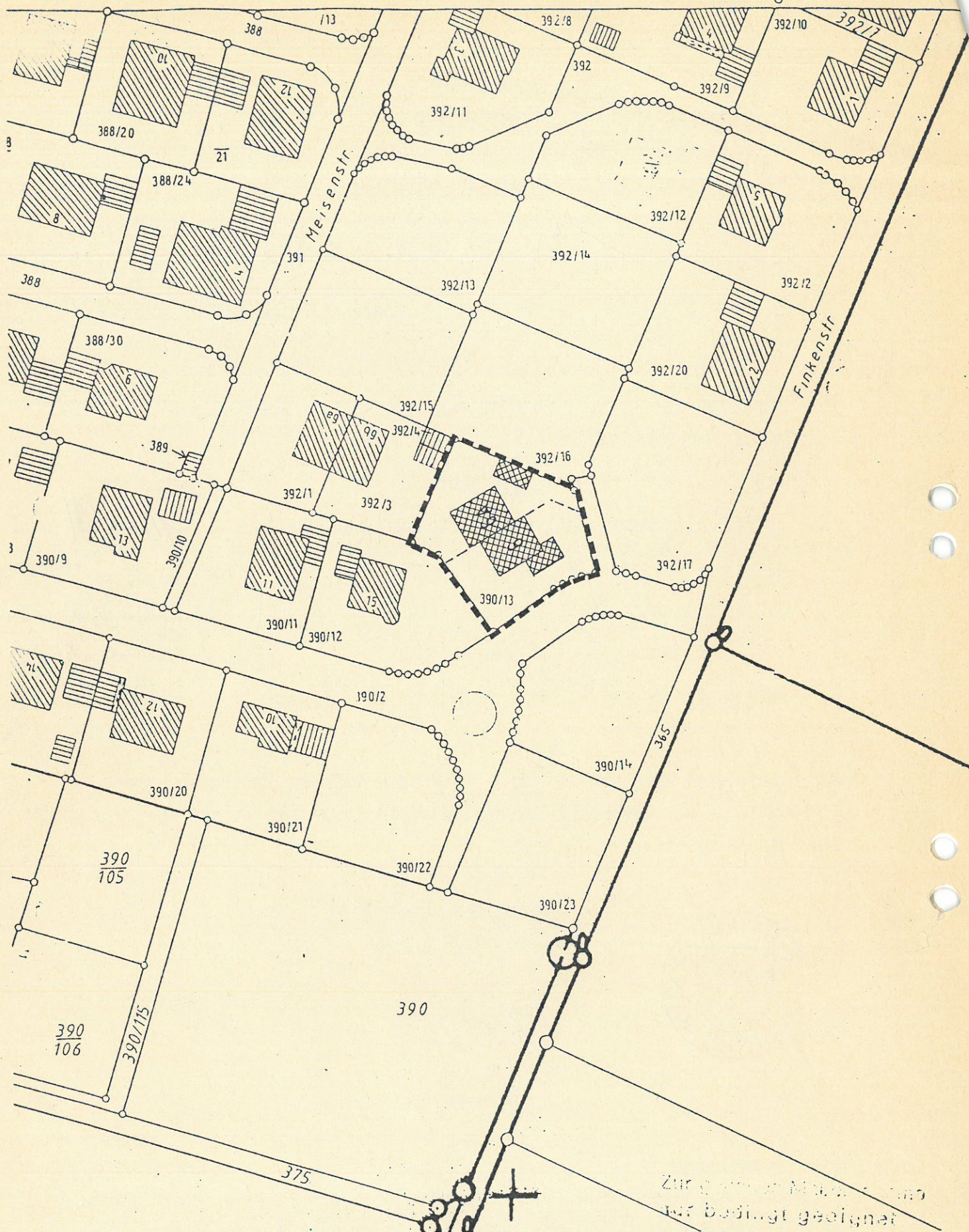
Rain, den 26.06.1990
Gemeinde R a i n



Berger
1. Bürgermeister

Neue Festsetzung:

Das Grundstück Parzelle Nr. 12 im Baugebiet Schloßfeld II wird mit einem Doppelwohnhaus bebaut und soll daher geteilt werden. Die Mindestgröße der Parzelle Nr 12 und der neu zu bildenden Parzelle 12 a wird auf 300m² je Doppelhaushälfte herabgesetzt.



Zur genaueren Maßstabveranschaulichung
 nur bedingt geeignet

Auszug aus dem Katasterkartenwerk

Flurkarte/Ausschnitt aus der Flurkarte 37-29-12

Maßstab 1: 1000 (Vergrößerung aus 1: 2)

Gemarkung Rain

Weitergabe von Vervielfältigungen an Dritte nicht erlaubt.

Kartenstand Vermessungsamt Straubing

In der Darstellung der Grenzen können Veränderungen berücksichtigt sein, die noch nicht in das Grundbuch übernommen sind. Der Gebäudenachweis kann vom örtlichen Bestand abweichen.

Straubing, den 9. 55

Vermessungsamt Straubing

