

Gemeinde **Atting**  
Landkreis Straubing-Bogen  
Reg.-Bezirk Niederbayern

**Bebauungsplan „Kirchfeld IV“**  
**Deckblatt Nr. 1**

Die textlichen Festsetzungen des Bebauungsplanes „Kirchfeld IV“ werden wie folgt geändert:

**Bauliche Gestaltung der Gebäude**

0.5.) Gebäude

Zur planlichen Festsetzung Ziffer 2.1.1

**Dachform**

**In symmetrisch geneigter Ausführung und mit einer roten bis braunen Dacheindeckung sind das Satteldach, das Krüppelwalmdach und gegeneinander stehende Pultdächer zulässig.**

**Dachneigung**      **16° - 33°**

Die übrigen Festsetzungen bleiben unverändert.

Begründung:

Die Änderung kommt den Wünschen der Bauherren nach flexibleren Möglichkeiten beim Bauen entgegen..

Atting, 13.05.2004



Lehner  
1. Bürgermeister

# Deckblatt Nr. 1

zum


## Bebauungsplan „Kirchfeld IV“.

Gemeinde: Atting  
Landkreis: Straubing-Bogen  
Reg. Bezirk: Niederbayern

### 1. Auslegung

Der Gemeinderat hat in der Sitzung vom 04.02.2004 die Änderung des Bebauungsplanes beschlossen. Das Deckblatt Nr. 1 wurde mit der Begründung gem. § 3 Abs. 2 BauGB in der Zeit vom 02.04.2004 bis 03.05.2004 öffentlich ausgelegt.


Rain, 13.05.2004

  
Lehner, 1. Bürgermeister

### 2. Satzung

Die Gemeinde Atting hat mit Beschluss des Gemeinderates vom 12.05.2004 das Deckblatt gem. § 10 BauGB und Art. 91 Abs. 3 BauBO in der Fassung vom 23.03.2004 als Satzung beschlossen.

Rain, 13.05.2004


  
Lehner, 1. Bürgermeister

### 3. Ausfertigung

Das Deckblatt wird hiermit ausgefertigt.

Rain, 13.05.2004


  
Lehner, 1. Bürgermeister



### 4. Inkrafttreten

Die Gemeinde Rain hat gem. § 10 BauGB das Deckblatt ortsüblich bekannt gemacht. Damit tritt das Deckblatt mit Begründung in Kraft.

Rain, 13.05.2004

  
Lehner, 1. Bürgermeister

